

# Rota Segura - Vila 3/Laranjal



705600





705800

706000

706200



## Legenda

-  sirene
-  Ponto de Apoio
-  Rota de fuga
-  Área de Risco

SEC. DEFESA CIVIL DE SÃO GONÇALO  
PREFEITO CAPITÃO NELSON  
SEC DC CEL BM FERNANDO RODRIGUES

EQUIPE TÉCNICA  
SAMIR BATISTA FERNANDES  
RICARDO DO VALE LOURENÇO  
EVELLYN DA SILVA RODRIGUES  
TIAGO DA CRUZ CLEM  
ANA BEATRIZ DE SOUZA PINTO  
CONFEÇÃO - LUIS SERGIO SILVA COSTA FILHO

ESCALA  
1:3700  
SISTEMA DE COORDENADAS UTM SIRGAS 2000 - 31983

RUAS COM RISCO DE DESLIZAMENTO ATENDIDAS PELO SISTEMA DE ALERTA E ALARME POR SIRENES

- Rua Januário Barbosa, do cruzamento com a rua Jorge Dantas até o cruzamento com a rua Garcia Redondo
- Rua Garcia Redondo, entre a rua Januário Barbosa e a rua Ubirajara
- Rua Ubirajara
- Rua Agostinho Félix Vieira, entre a rua Ubirajara e a rua Girão Barroso
- Rua Girão Barroso, do final da rua até o cruzamento com a rua Agostinho Félix Vieira

ROTA SEGURA: CAMINHO SEGURO PARA SE DIRIGIR ATÉ O PONTO DE APOIO

- Rua Januário Barbosa
- Rua Garcia Redondo
- Rua Ubirajara
- Rua Agostino Félix Vieira
- Rua Girão Barroso
- Rua Nestor Pinto Alves
- Ponto de Apoio - Colégio Estadual Desembargador Ferreira Pinto

7475600  
7475400  
7475200

705600

705800

706000

706200